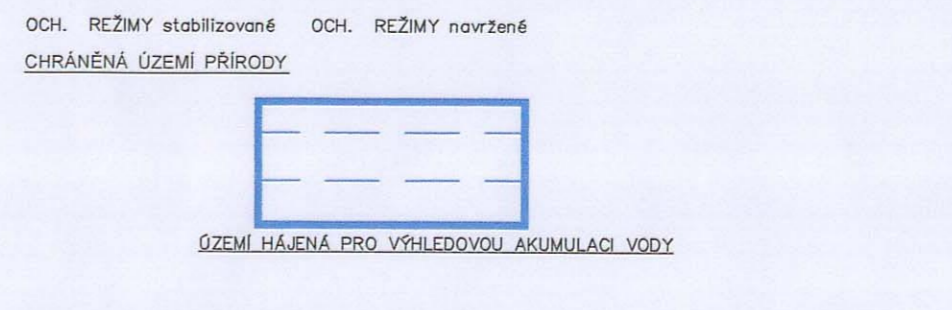


FUNKČNÍ USPOŘÁDÁNÍ ÚZEMÍ A LIMITY JEHO VYUŽITÍ
 v členění na:
 - PLOCHY URBANIZOVANÉ
 - PLOCHY NEURBANIZOVANÉ


Pod názvem PLOCHY URBANIZOVANÉ se pro účel územního plánu rozumí plochy převážně zastavěné.
 Pod názvem PLOCHY NEURBANIZOVANÉ se pro účel územního plánu rozumí plochy převážně nezastavěné.

FUNKCE stabilizovaná / nově nastavená	vymezení FUNKCE (účelu využití plochy) ve FUNKČNÍCH TYPECH
PLOCHY URBANIZOVANÉ	
PLOCHY BYDLENÍ	
BP, BV	- PLOCHY PŘEDMĚSTSKÉHO BYDLENÍ - PLOCHY VENKOVSKÉHO BYDLENÍ
BH	- PLOCHY HRAMADNÉHO BYDLENÍ
PLOCHY PRACOVNÍCH AKTIVIT	
	- jsou určeny pro umístění výrobních provozoven a průmyslových podniků. Bydlení je přípustné výjimečně. Podrobnější účel využití je stanoven FUNKČNÍMI TYPECH.
VV	- PLOCHY PRO VÝROBU
PLOCHY PRO SPORT	
RH	- PLOCHY PRO SPORTOVNÍ A REKREAČNÍ ZAŘÍZENÍ
PLOCHY PRO VEŘEJNOU VYBAVENOST	
OM	- PLOCHY PRO OBČANSKOU VYBAVENOST MÍSTNÍHO VÝZNAMU
PLOCHY PRO DOPRAVNÍ STAVBY SILNICNÍ BEZ ÚČELNÍ KÓDU	
DO, DP	- plochy bez účelní kódu jsou tělesa dopravních staveb, plochy komunikací, náměstí a třízvozak - PLOCHY POKROVACÍCH STÁNKŮ
PLOCHY PRO TECHNICKOU VYBAVENOST	
T	- PLOCHY PRO TECHNICKOU VYBAVENOST
PLOCHY NEURBANIZOVANÉ	
PLOCHY KRAJINNÉ ZELENĚ	
KV, KR	- PLOCHY KRAJINNÉ ZELENĚ - PLOCHY KRAJINNÉ ZELENĚ REKREAČNÍ
PLOCHY SÍDELNÍ ZELENĚ	
ZS	- PLOCHY SÍDELNÍ ZELENĚ
SPECIÁLNÍ PLOCHY ZELENĚ	
ZT	- PLOCHY REVITALIZACE VODNÍHO TOKU A PROTIPOVODŇOVÉ OCHRANY OBCE
ZH	- PLOCHY HRBITOVA
VODNÍ PLOCHY	
PV	- VODNÍ PLOCHY - NÁDRŽE A RYBNÍKY
VODNÍ TOKY	
ZEMĚDĚLSKÝ PŮDNÍ FOND, KTERÝ NENÍ SOUČÁSTÍ STAVEBNÍCH PLOCH	
PO	- PLOCHY ZEMĚDĚLSKÉ PŮDY - bez rozlišení
PLOCHY URČENÉ K PLNĚNÍ FUNKCE LESA	
ZL	- PLOCHY LESŮ


HLAVNÍ OCHRANNÉ REŽIMY, LIMITY VYUŽITÍ ÚZEMÍ, ÚSES
 kterými se omezuje urbanistické FUNKCE (účelu využití plochy).



HRANICE ÚZEMNÍCH JEDNOTEK, HRANICE SOUZÚ A ZASTAVITELNÉHO ÚZEMÍ



DOPRAVNÍ ŘEŠENÍ

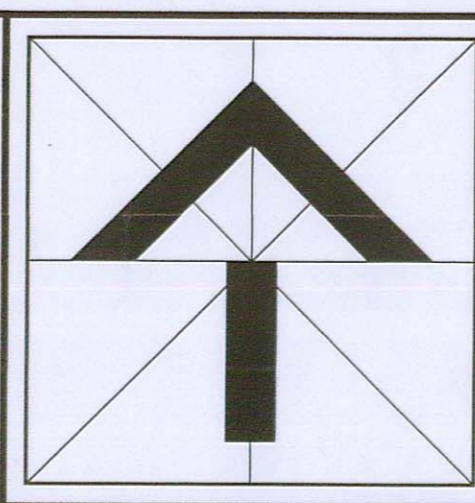


LEGENDA OBJEKTŮ:

VEŘEJNÁ VYBAVENOST:
 OV-DO, kulturní dům
 OV-SP, sportovní
 OV-Z, zdravotní středisko
 OV-Š, školní
 OV-F, fireční
 OV-V, veřejná umělecká, fontána
 OV-H, hřiště
 OV-S, sociální zřízení, Dům zdravotnický

SPORT:
 RH- Volební sportovní
 RH-C, vyleštění

PRACOVNÍ AKTIVITA:
 ZEMĚDĚLSKÁ A LESNICKÁ VÝROBA
 VZ- ZEMĚDĚLSKÁ VÝROBA
 PRŮMYŠLOVÁ VÝROBA
 VV- PLASTICKÁ
 VVZ- PLÁ



VEDOUcí PROJEKTANT: ING. ARCH. STANISLAV VRUBEL
 ZODPOVĚDNÝ PROJEKTANT: ING. ARCH. STANISLAV VRUBEL
 OBJEDNATEL: OBEC DOMAŽELICE
 POŘIZOVATEL: OBECNÍ ÚŘAD DOMAŽELICE
 AKCE: ÚZEMNÍ PLÁN - DOMAŽELICE
 MĚSTO, OBCE: DOMAŽELICE
 ETAPA: NÁVRH
 VÝKRES: HLAVNÍ VÝKRES-URBANISTICKÁ KONCEPCE

ING. ARCH. STANISLAV VRUBEL
 BOHUŠLÁVSKÁ 1326, 761 31 LIPŇK NAD REČVOU
 IČO: 63769782, DIČ: 2847191952
 E-MAIL: arch@vrubel.cz, T: 381774152, F: 381773154, M: 603204709

Ing. arch. Stanislav VRUBEL
 ARCHITECTONICKÝ ATELIER

ZAK. Č.: 112006
 DATUM: 11/2006
 FORMÁT: 2xA2
 ÚČEL: VÝKRES Č.: 1.3.B.1
 MĚŘÍTKO: 1:5000
 C. KOPIE: 1

Záznam o účinnosti dle §14, odst. 1, vyhlášky č. 500/2006 Sb.
 Správní orgán, který vydal územní plán Domaželice: Jméno a příjmení úřední osoby pořizovatele: Jaroslav Suchánek, starosta
 ZASTUPITELSTVO OBCE DOMAŽELICE: Doc. Ing. arch. Vladimíra Šilhánková, Ph.D. Funkce oprávněné úřední osoby pořizovatele:
 Číslo jednací: Datum vydání územního plánu Domaželice: Podpis oprávněné úřední osoby pořizovatele:
 UNSESENI ZE DNE 9.7.2008, TŘETÍ BOD POŘIZOVATEL
 Datum vydání územního plánu Domaželice: Podpis oprávněné úřední osoby pořizovatele:
 Jaroslav Suchánek, starosta
 9.7.2008 Datum nabytí účinnosti územního plánu Domaželice: Doc. Ing. arch. Vladimíra Šilhánková, Ph.D. Ověřovací razítka:
 24.7.2008