








LEGENDA:

-  OCHRANA ZEMLĚDĚLSKÉHO FONDU
-  HRANICE KATASTRÁLNÍHO PRŮBĚHU ÚZEMÍ
-  HRANICE ZASTAVĚNÉHO ÚZEMÍ K 1.4.2022
-  HRANICE I. M. M. 1947
-  HRANICE BPEJ
- 3.26.11**
-  1:50.000
- III.**
-  TERÉN OCHRANY ŽP
-  MĚSTEC DO PŮDY (PLŮBNÉ DOVOZOVNĚ)
-  HRANICE ZÁBORU ZEMLĚDĚLSKÉHO FONDU, KTERÉ JE VYJETA ŘEŠENÍM ŽNĚNÍ Č.2
-  ČÁST PLOŠY PŮDY, KTERÁ BÝLA PŘE BLANOVANÁ V BEŽNÉ ÚP DOMAŽELICE – PLOCHA KEŘOVNÉ SLUNEČNÍ, KTERÁ JE BEŽNĚM ŽNĚNÍM Č.2 ZMĚŘENA O ČÁST VYJEMNĚ PLOŠKY SLOŽENÉ NADČETÍ DLE ŽNĚNÍ Č.2
- BP2/1**
-  OZNAČENÍ PLOŠY ZÁBORU ZEMLĚDĚLSKÉHO FONDU, KTERÉ JSOU VYJEMNĚ BEŽNĚM ŽNĚNÍM Č.2
-  ZEMLĚDĚLSKÁ PŮDA S TRSOU OCHRANY I.
-  ZEMLĚDĚLSKÁ PŮDA S TRSOU OCHRANY II.
-  ZEMLĚDĚLSKÁ PŮDA S TRSOU OCHRANY III.
-  ZEMLĚDĚLSKÁ PŮDA S TRSOU OCHRANY IV.
-  ZEMLĚDĚLSKÁ PŮDA S TRSOU OCHRANY V.
-  PŮDNÍ ERÓZE



VEDOUcí PROJEKTANT:	ING.ARCH. STANISLAV VRBEJ
ZODPOVĚDNÝ PROJEKTANT:	ING.ARCH. STANISLAV VRBEJ
OBJEDNATEL:	OBEC DOMAŽELICE
PORUČOVATEL:	OBECNÍ ÚŘAD DOMAŽELICE
NÁZEV:	ZMĚNA Č.2 ÚZEMNÍHO PLÁNU DOMAŽELICE
MĚSTO, OBCE:	DOMAŽELICE
STAV:	
VÝKRES:	VÝKRES PŘEDPOKLADANÝCH ZÁBORŮ PŮDNÍHO FONDU

INTEGRAPLAN v.o.s.	
PROJEKTOVÁ ČINNOST VE VÝSTAVBĚ	
BOHUŠŤ AVSKÁ 1326, 791 91 LIPNIK NAD BEČVOU	
IČ: 8090918, IČD: 02049110	
E-MAIL: arch@integrplan.cz, T-TEL: 778 191 191, M-772 846 242	
ZAK. Č.:	Č. KOPIE:
DATAUM:	02/2024
FORMAT:	A3/A2
ÚČEL:	ZMĚNA ÚP
NĚRÝČKOV:	VÝKRES Č.
1:5000	II.C